
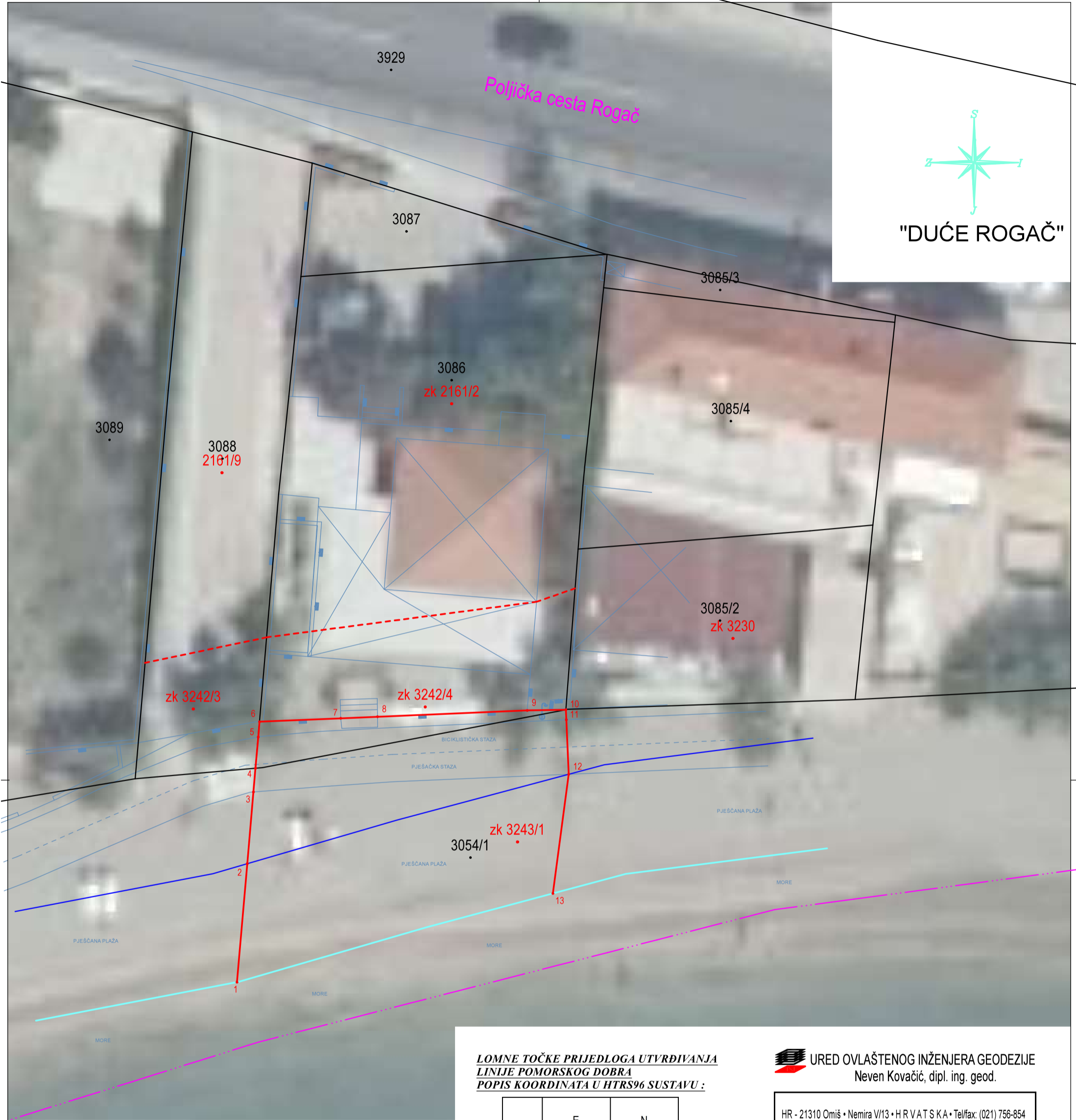


Javni uvid u prijedloge granica pomorskog dobra/lučkog područja

Sukladno članku 23. Zakona o pomorskom dobru i morskim lukama („Narodne novine” br. 83/23 – dalje u tekstu: Zakon) Povjerenstvo za granice pomorskog dobra Splitsko-dalmatinske županije (dalje u tekstu: Povjerenstvo) dužno je prijedlog granice pomorskog dobra i lučkog područja luke posebne namjene staviti na javni uvid na oglasnu ploču i mrežne stranice jedinice područne (regionalne) samouprave i jedinice lokalne samouprave za čije područje se predlaže granica pomorskog dobra i lučkog područja luke posebne namjene.

Javni uvid traje 30 dana i svi sudionici za vrijeme trajanja javnog uvida mogu dati pisane prijedloge i primjedbe Upravnom odjelu za turizam, pomorstvo i promet, Splitsko-dalmatinske županije (email: granicepd@dalmacija.hr) . Prijedlozi i primjedbe koji nisu dostavljeni u roku ili nisu čitljivo napisani neće se uzeti u obzir kod izrade izvješća o javnoj raspravi. Prijedlozi i primjedbe koji se u pisanom obliku zaprime za vrijeme trajanja javnog uvida dostavljaju se Povjerenstvu koje je dužno obraditi zaprimljene prijedloge i primjedbe i pripremiti izvješće o javnoj raspravi.

Izvješće o javnoj raspravi objavljuje se na oglasnoj ploči i mrežnim stranicama jedinice područne (regionalne) samouprave i jedinice lokalne samouprave za čije područje se predlaže granica pomorskog dobra i lučkog područja luke posebne namjene.



**LOMNE TOČKE PRIJEDLOGA UTVRĐIVANJA
LINIJE POMORSKOG DOBRA
POPIS KOORDINATA U HTRS96 SUSTAVU :**

BROJ TOČKE	E koordinata HTRS96/TM (m)	N koordinata HTRS96/TM (m)
1	512938.53	4811170.70
2	512939.08	4811177.10
3	512939.42	4811180.97
4	512939.53	4811182.25
5	512939.68	4811183.93
6	512939.75	4811184.76
7	512944.13	4811184.95
8	512946.12	4811185.03
9	512954.20	4811185.37
10	512956.29	4811185.41
11	512956.31	4811184.87
12	512956.44	4811181.93
13	512955.59	4811175.49

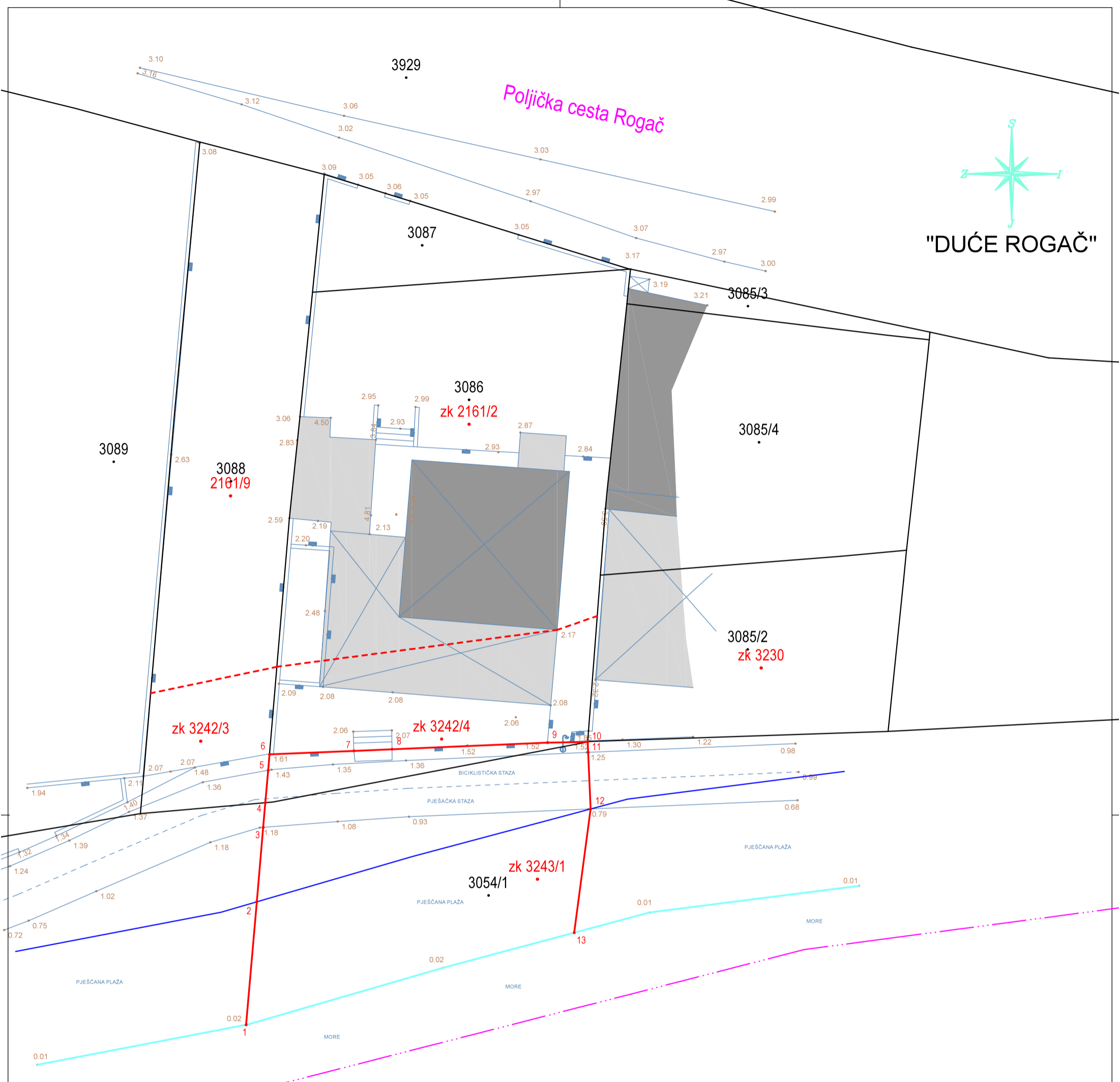

URED OVLAŠTENOG INŽENJERA GEODEZIJE
Neven Kovačić, dipl. ing. geod.

HR - 21310 Omiš • Nemira V/13 • HR V A T S K A • Tel/fax: (021) 756-854

e-mail: neven.kovacic@st.t-com.hr • IBAN : HR412360000-1102277271 • OIB: 71710079281

Broj:	166/2025-PD
Investitor:	VOJNOVIĆ DRAGO
Lokalitet:	kat.čest. dio 3054/1, 3086 I 3087 K.O. DUĆE
Predmet:	TOPOGRAFSKO KATASTARSKA PODLOGA PREKLOPLJEA NA DOFS/2019/20
Mjerilo:	1 : 200
Izradio:	Neven Kovačić dipl.ing.geod.
Datum:	studeni 2025.god.

- Granice prema katasru
 - - - Granice prema ZK kat. planu 1:2880
 - 3054/1 katastarska oznaka
 - zk 3243/1 Zemljišno knjižna oznaka
 - topografsko stanje
 - linija svvv
 - linija 6 m od linije svvv
 - prijedlog granice Pomorskog dobra
- visine su prikazane u HTRS96 koordinatnom sustavu



**LOMNE TOČKE PRIJEDLOGA UTVRĐIVANJA
LINIJE POMORSKOG DOBRA
POPIS KOORDINATA U HTRS96 SUSTAVU :**

BROJ TOČKE	E koordinata HTRS96/TM (m)	N koordinata HTRS96/TM (m)
1	512938.53	4811170.70
2	512939.08	4811177.10
3	512939.42	4811180.97
4	512939.53	4811182.25
5	512939.68	4811183.93
6	512939.75	4811184.76
7	512944.13	4811184.95
8	512946.12	4811185.03
9	512954.20	4811185.37
10	512956.29	4811185.41
11	512956.31	4811184.87
12	512956.44	4811181.93
13	512955.59	4811175.49

URED OVLAŠTENOG INŽENJERA GEODEZIJE
Neven Kovačić, dipl. ing. geod.

HR - 21310 Omiš • Nemira V/13 • HR V A T S K A • Tel/fax: (021) 756-854
e-mail: neven.kovacic@st.t-com.hr • IBAN : HR412360000-1102277271 • OIB: 71710079281

Broj:	166/2025-PD
Investitor:	VOJNOVIĆ DRAGO
Lokalitet:	kat.čest. dio 3054/1, 3086 I 3087 K.O. DUĆE
Predmet:	GEODETSKA SITUACIJA - PRIJEDLOG UTVRĐIVANJE GRANICE POMORSKOG DOBRA
Mjerilo:	1 : 200
Izradio:	Neven Kovačić dipl.ing.geod.
Datum:	studeni 2025.god.

- Granice prema katasru
 - - - Granice prema ZK kat. planu 1:2880
 - 3054/1 katastarska oznaka
 - zk 3243/1 Zemljišno knjižna oznaka
 - topografsko stanje
 - linija svvv
 - linija 6 m od linije svvv
 - prijedlog granice Pomorskog dobra
- visine su prikazane u HTRS96 koordinatnom sustavu